COMPARTO A: ISOLATO 20

Planimetria centro matrice

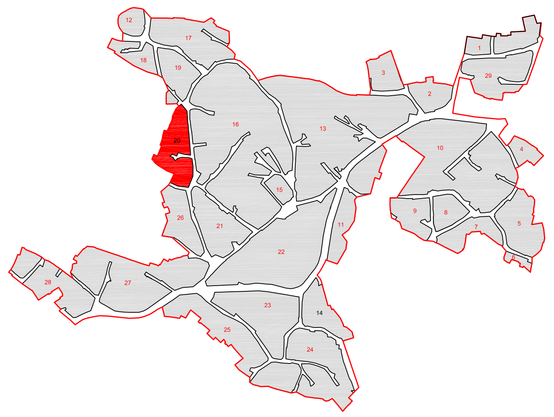

Foto 45°

Catasto Storico 1939

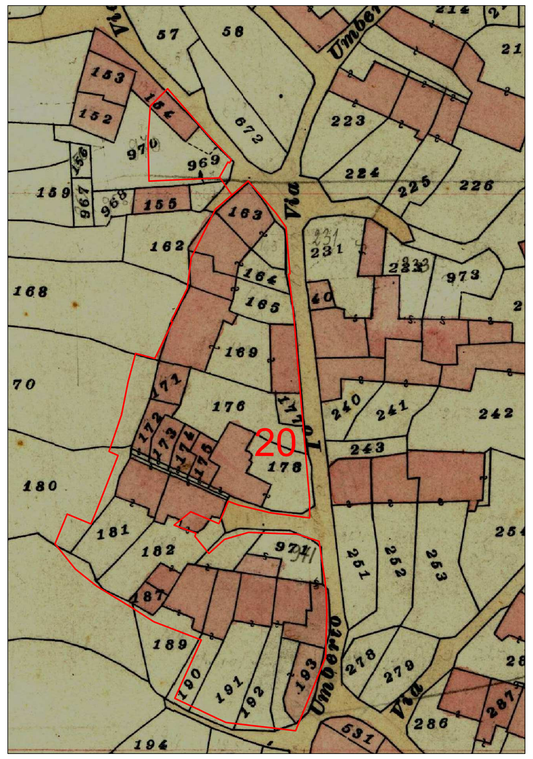

Dati planovolumetrici

Numero lotto (n)	Superficie lotto (mq)	Volume esistente (mc)	Indice fondiario di zona (mc/mq)	Volume ammissibile (mc)
1	434.65	1190.32	3.00	1303.95
2	107.47	771.60	3.00	322.41
3	207.10	672.84	3.00	621. 30
4	491.96	722.91	3.00	1475.88
5	451.95	856.15	3.00	1355.85
6	208.24	946.23	3.00	624.72
7	23.50	86.95	3.00	70.50
8	401.34	768.53	3.00	1204.02
9	184.93	507.58	3.00	1204.02
10	219.78	594.17	3.00	659.34
11	178.10	713.40	3.00	534.30
12	84.15	723.69	3.00	252.45
13	121.56	274.03	3.00	364.68
14	173.02	917.62	3.00	519.06
15	101.17	435.71	3.00	303.51
16	460.24	611.58	3.00	1380.72
17	146.44	0.00	3.00	439.32

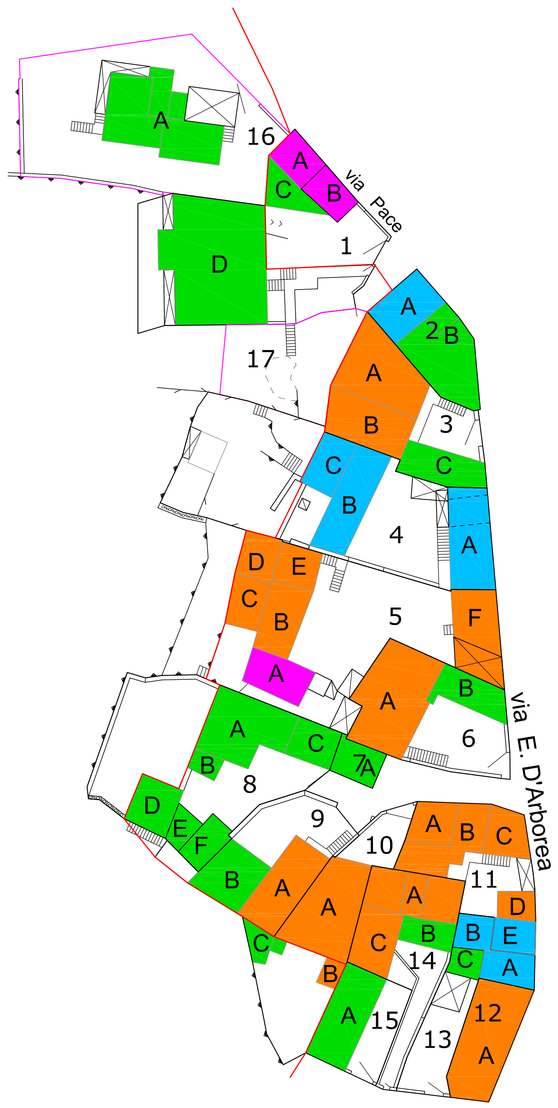

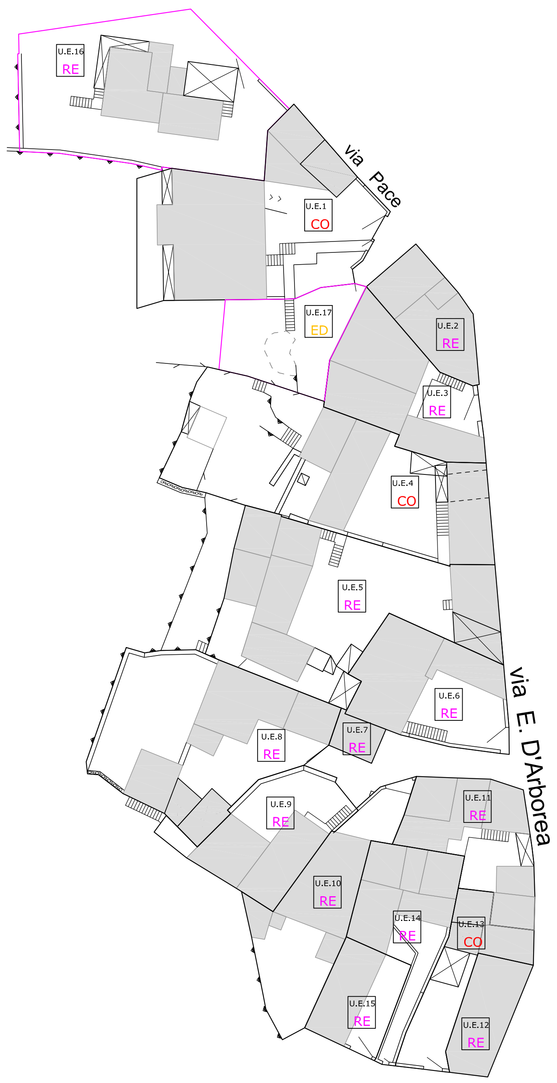

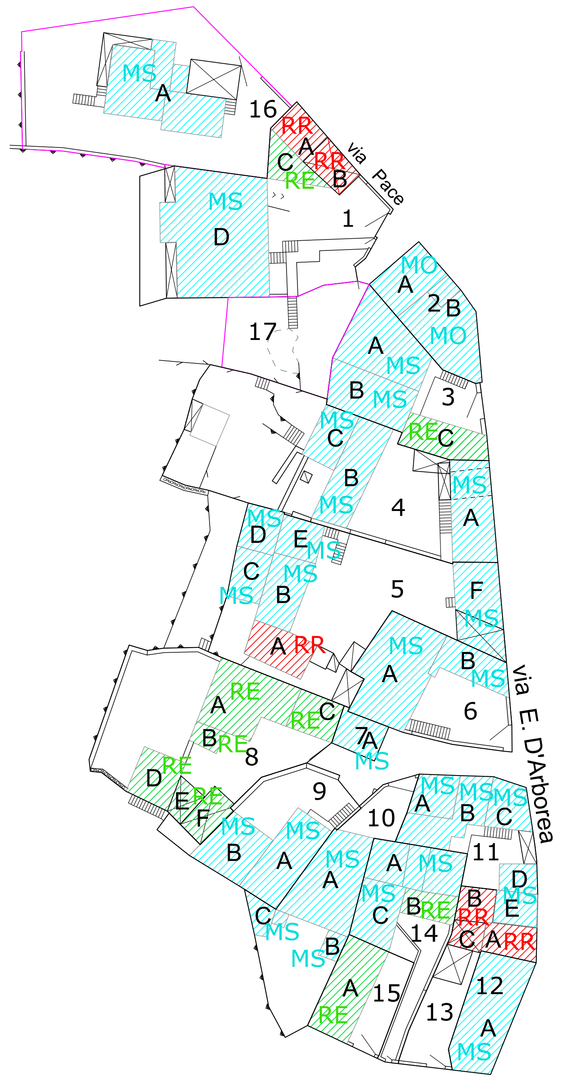

Regione Autonoma Sardegna — Provincia di Cagliari — Comune di Escalaplano

Piano particolareggiato del Centro Storico

in adeguamento al PPR ex art.52 N.di A.

ALLEGATO 04.20 - CLASSIFICAZIONE INTERVENTI ISOLATO 20

SINDACO: Geom. Marco Lampis

COORDINAMENTO: Ufficio Tecnico Comunale
Dott. Ing. Marco Mura
Geom. Andrea Meloni

PROGETTO: Dott. Ing. Carmelo Solinas
Dott. Ing. Laura Solinas

ELABORAZIONI GIS: Dott. Ing. Paolo Depau

Data: Adozione: Approvazione:

Legenda Classificazione edifici

- A1 Fabbricati con caratteristiche tipiche tradizionali rilevanti
- A2 Fabbricati con caratteristiche tipiche tradizionali
- A3 Fabbricati con caratteristiche tipiche tradizionali incerte
- A4 Fabbricati di recente edificazione
- A5 Fabbricati fortemente degradati
- A6 Monocellula
- A7 Ruderi
- Portale
- Perimetro Centro Matrice

A/B/C Corpi di fabbrica

1/2/3.. Unità Edilizia (U.E.)

Legenda Classi di trasformabilità

- CO Conservazione
- RE Recupero
- ED Edificabilità

Legenda Classi di intervento

- MO Manutenzione ordinaria
- MS Manutenzione straordinaria
- RR Restauro e Risanamento Conservativo
- RE Ristrutturazione edilizia
- NC Nuova costruzione
- DE Demolizione totale/parziale